

Informace o pozemku

Parcelní číslo:	1218/1 ↗
Obec:	Liberec [563889] ↗
Katastrální území:	Krásná Studánka [673641]
Číslo LV:	353
Výměra [m ²]:	75519
Typ parcely:	Parcela katastru nemovitostí
Mapový list:	
Určení výměry:	Ze souřadnic v S-JTSK
Způsob využití:	dráha
Druh pozemku:	ostatní plocha



Vlastníci, jiní oprávnění

Vlastnické právo	Podíl
Česká republika	
Právo hospodařit s majetkem státu	Podíl
Správa železnic, státní organizace, Dlážděná 1003/7, Nové Město, 11000 Praha 1	

Způsob ochrany nemovitosti

Název
rozsáhlé chráněné území

Seznam BPEJ

Parcela nemá evidované BPEJ.

Omezení vlastnického práva

Typ
Věcné břemeno (podle listiny)

Jiné zápisy

Nejsou evidovány žádné jiné zápisy.

[↗](#) Řízení, v rámci kterých byl k nemovitosti zapsán cenový údaj

Nemovitost je v územním obvodu, kde státní správu katastru nemovitostí ČR vykonává [Katastrální úřad pro Liberecký kraj](#), [Katastrální pracoviště Liberec](#) [↗](#)

Zobrazené údaje mají informativní charakter. Platnost dat k 22.06.2022 07:00.

Informace o pozemku

Parcelní číslo:	967/30
Obec:	Mníšek [564231]
Katastrální území:	Mníšek u Liberce [697605]
Číslo LV:	282
Výměra [m ²]:	42030
Typ parcely:	Parcela katastru nemovitostí
Mapový list:	
Určení výměry:	Ze souřadnic v S-JTSK
Způsob využití:	dráha
Druh pozemku:	ostatní plocha



Vlastníci, jiní oprávnění

Vlastnické právo	Podíl
Česká republika	
Právo hospodařit s majetkem státu	Podíl
Správa železnic, státní organizace, Dlážděná 1003/7, Nové Město, 11000 Praha 1	

Způsob ochrany nemovitosti

Název
rozsáhlé chráněné území

Seznam BPEJ

Parcela nemá evidované BPEJ.

Omezení vlastnického práva

Typ
Věcné břemeno (podle listiny)

Jiné zápisy

Nejsou evidovány žádné jiné zápisy.

🚧 Řízení, v rámci kterých byl k nemovitosti zapsán cenový údaj

Nemovitost je v územním obvodu, kde státní správu katastru nemovitostí ČR vykonává [Katastrální úřad pro Liberecký kraj, Katastrální pracoviště Liberec](#)

Zobrazené údaje mají informativní charakter. Platnost dat k 22.06.2022 07:00.

Informace o pozemku

Parcelní číslo:	967/63
Obec:	Mníšek [564231]
Katastrální území:	Mníšek u Liberce [697605]
Číslo LV:	692
Výměra [m ²]:	28703
Typ parcely:	Parcela katastru nemovitostí
Mapový list:	
Určení výměry:	Ze souřadnic v S-JTSK
Způsob využití:	dráha
Druh pozemku:	ostatní plocha



Vlastníci, jiní oprávnění

Vlastnické právo

Podíl

České dráhy, a.s., nábreží Ludvíka Svobody 1222/12, Nové Město, 11000 Praha 1

Způsob ochrany nemovitosti

Název

rozsáhlé chráněné území

Seznam BPEJ

Parcela nemá evidované BPEJ.

Omezení vlastnického práva

Typ

Věcné břemeno brání vody

Jiné zápisy

Nejsou evidovány žádné jiné zápisy.

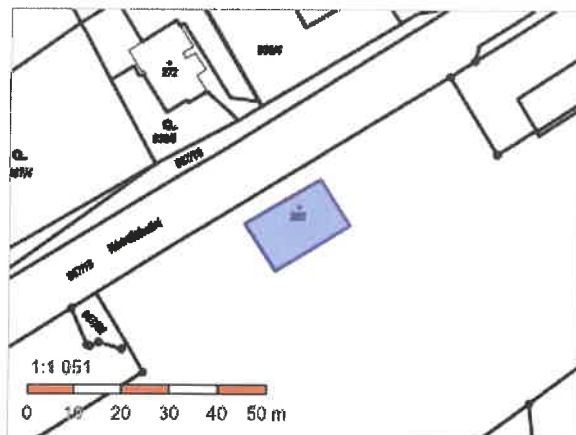
✚ Řízení, v rámci kterých byl k nemovitosti zapsán cenový údaj

Nemovitost je v územním obvodu, kde státní správu katastru nemovitostí ČR vykonává [Katastrální úřad pro Liberecký kraj, Katastrální pracoviště Liberec](#)

Zobrazené údaje mají informativní charakter. Platnost dat k 22.06.2022 07:00.

Informace o pozemku

Parcelní číslo:	st. 202
Obec:	Mníšek [564231]
Katastrální území:	Mníšek u Liberce [697605]
Číslo LV:	282
Výměra [m ²]:	207
Typ parcely:	Parcela katastru nemovitostí
Mapový list:	
Určení výměry:	Ze souřadnic v S-JTSK
Druh pozemku:	zastavěná plocha a nádvoří



Součástí je stavba

Budova s číslem popisným:	Mníšek [97608] ; č. p. 192; stavba pro dopravu
Stavba stojí na pozemku:	p. č. st. 202
Stavební objekt:	č. p. 192
Ulice:	Nádražní
Adresní místa:	Nádražní č. p. 192

Vlastníci, jiní oprávnění

Vlastnické právo	Podíl
Česká republika	
Právo hospodařit s majetkem státu	Podíl
Správa železnic, státní organizace, Dílčedná 1003/7, Nové Město, 11000 Praha 1	

Způsob ochrany nemovitosti

Název
rozsáhlé chráněné území

Seznam BPEJ

Parcela nemá evidované BPEJ.

Omezení vlastnického práva

Nejsou evidována žádná omezení.



Jiné zápisy

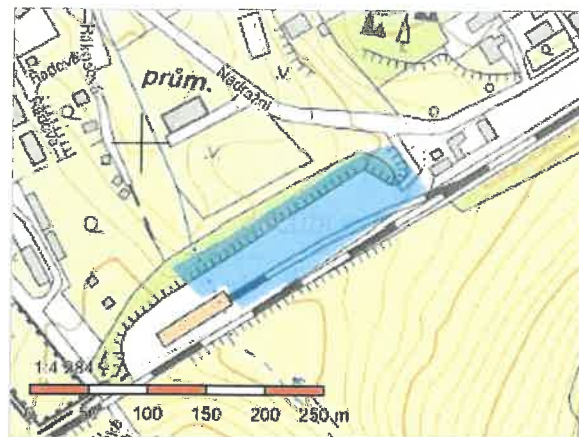
Nejsou evidovány žádné jiné zápisy.

📍 Řízení, v rámci kterých byl k nemovitosti zapsán cenový údaj

Nemovitost je v územním obvodu, kde státní správu katastru nemovitostí ČR vykonává [Katastrální úřad pro Liberecký kraj](#),

Informace o pozemku

Parcelní číslo: [1024/8](#) 
Obec: [Mníšek \[564231\]](#) 
Katastrální území: [Mníšek u Liberce \[697605\]](#)
Číslo LV: [692](#)
Výměra [m²]: 11432
Typ parcely: Parcela katastru nemovitostí
Mapový list:
Určení výměry: Ze souřadnic v S-JTSK
Způsob využití: manipulační plocha
Druh pozemku: ostatní plocha



Vlastníci, jiní oprávnění

Vlastnické právo

Podíl

České dráhy, a.s., nábreží Ludvíka Svobody 1222/12, Nové Město, 11000 Praha 1

Způsob ochrany nemovitosti

Název

rozsáhlé chráněné území

Seznam BPEJ

Parcela nemá evidované BPEJ.

Omezení vlastnického práva


Typ

Věcné břemeno brání vody

Jiné zápisy

Nejsou evidovány žádné jiné zápisy.

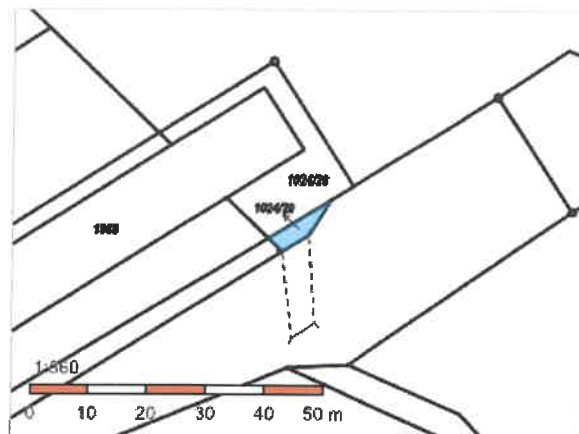
 Řízení, v rámci kterých byl k nemovitosti zapsán cenový údaj

Nemovitost je v územním obvodu, kde státní správu katastru nemovitostí ČR vykonává [Katastrální úřad pro Liberecký kraj](#), [Katastrální pracoviště Liberec](#) 

Zobrazené údaje mají informativní charakter. Platnost dat k 22.06.2022 07:00.

Informace o pozemku

Parcelní číslo:	1024/29
Obec:	Mníšek [564231]
Katastrální území:	Mníšek u Liberce [697605]
Číslo LV:	692
Výměra [m ²]:	28
Typ parcely:	Parcela katastru nemovitostí
Mapový list:	
Určení výměry:	Ze souřadnic v S-JTSK
Způsob využití:	manipulační plocha
Druh pozemku:	ostatní plocha



Vlastníci, jiní oprávnění

Vlastnické právo

Podíl

České dráhy, a.s., nábreží Ludvíka Svobody 1222/12, Nové Město, 11000 Praha 1

Způsob ochrany nemovitosti

Název

rozsáhlé chráněné území

Seznam BPEJ

Parcela nemá evidované BPEJ.

Omezení vlastnického práva

Nejsou evidována žádná omezení.

Jiné zápisy

Nejsou evidovány žádné jiné zápisy.

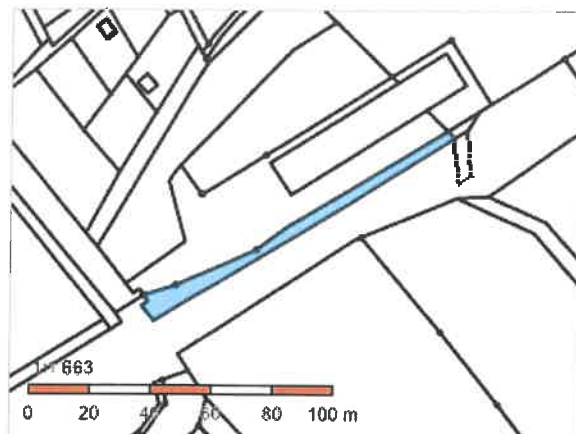
➤ Řízení, v rámci kterých byl k nemovitosti zapsán cenový údaj

Nemovitost je v územním obvodu, kde státní správu katastru nemovitostí ČR vykonává [Katastrální úřad pro Liberecký kraj, Katastrální pracoviště Liberec](#)

Zobrazené údaje mají informativní charakter. Platnost dat k 22.06.2022 07:00.

Informace o pozemku

Parcelní číslo:	1028/121
Obec:	Mníšek [564231]
Katastrální území:	Mníšek u Liberce [697605]
Číslo LV:	692
Výměra [m ²]:	484
Typ parcely:	Parcela katastru nemovitostí
Mapový list:	
Určení výměry:	Ze souřadnic v S-JTSK
Druh pozemku:	trvalý travní porost



Vlastníci, jiní oprávnění

Vlastnické právo	Podíl
České dráhy, a.s., nábreží Ludvíka Svobody 1222/12, Nové Město, 11000 Praha 1	

Způsob ochrany nemovitosti

Název
rozsáhlé chráněné území
zemědělský půdní fond

Seznam BPEJ

BPEJ	Výměra
83521	127
85001	357

Omezení vlastnického práva

Nejsou evidována žádná omezení.

Jiné zápisy

Nejsou evidovány žádné jiné zápisy.

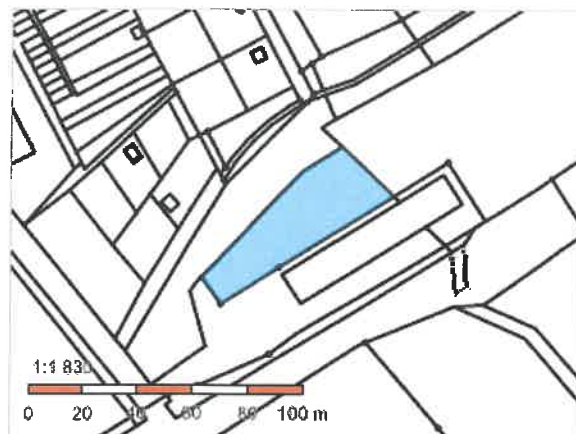
➤ Řízení, v rámci kterých byl k nemovitosti zapsán cenový údaj

Nemovitost je v územním obvodu, kde státní správu katastru nemovitostí ČR vykonává [Katastrální úřad pro Liberecký kraj, Katastrální pracoviště Liberec](#)

Zobrazené údaje mají informativní charakter. Platnost dat k 22.06.2022 07:00.

Informace o pozemku

Parcelní číslo:	1028/1
Obec:	Mníšek [564231]
Katastrální území:	Mníšek u Liberce [697605]
Číslo LV:	692
Výměra [m ²]:	1434
Typ parcely:	Parcela katastru nemovitostí
Mapový list:	
Určení výměry:	Ze souřadnic v S-JTSK
Druh pozemku:	trvalý travní porost



Vlastníci, jiní oprávnění

Vlastnické právo

Podíl

České dráhy, a.s., nábreží Ludvíka Svobody 1222/12, Nové Město, 11000 Praha 1

Způsob ochrany nemovitosti

Název

rozsáhlé chráněné území

zemědělský půdní fond

Seznam BPEJ

BPEJ	Výměra
------	--------

85001	1162
-----------------------	------

87001	272
-----------------------	-----

Omezení vlastnického práva

Nejsou evidována žádná omezení.

Jiné zápisy

Nejsou evidovány žádné jiné zápisy.

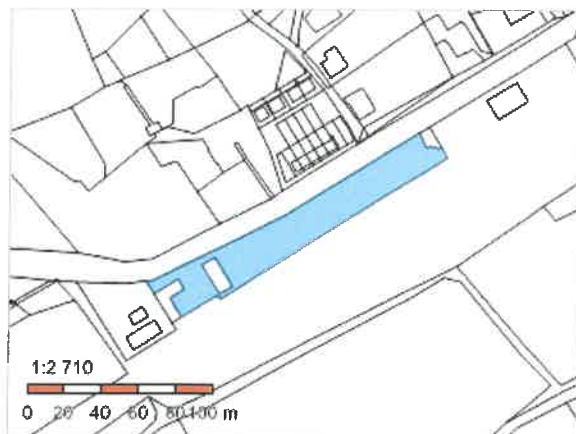
Řízení, v rámci kterých byl k nemovitosti zapsán cenový údaj

Nemovitost je v územním obvodu, kde státní správu katastru nemovitostí ČR vykonává [Katastrální úřad pro Liberecký kraj, Katastrální pracoviště Liberec](#)

Zobrazené údaje mají informativní charakter. Platnost dat k 22.06.2022 07:00.

Informace o pozemku

Parcelní číslo:	967/14
Obec:	Mníšek [564231]
Katastrální území:	Mníšek u Liberce [697605]
Číslo LV:	692
Výměra [m ²]:	3228
Typ parcely:	Parcela katastru nemovitostí
Mapový list:	
Určení výměry:	Ze souřadnic v S-JTSK
Způsob využití:	dráha
Druh pozemku:	ostatní plocha



Vlastníci, jiní oprávnění

Vlastnické právo

Podíl

České dráhy, a.s., nábreží Ludvíka Svobody 1222/12, Nové Město, 11000 Praha 1

Způsob ochrany nemovitosti

Název

rozsáhlé chráněné území

Seznam BPEJ

Parcela nemá evidované BPEJ.

Omezení vlastnického práva

Nejsou evidována žádná omezení.

Jiné zápisy

Nejsou evidovány žádné jiné zápisy.

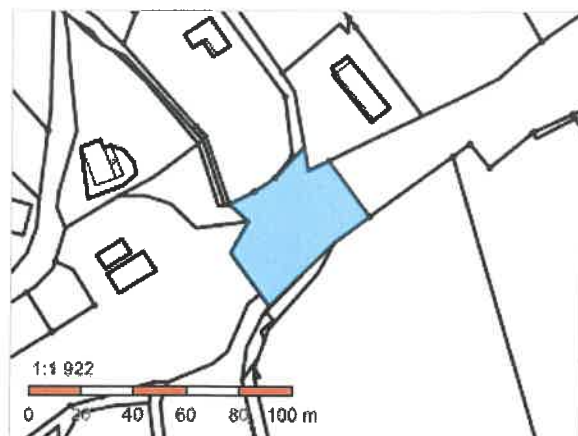
Řízení, v rámci kterých byl k nemovitosti zapsán cenový údaj

Nemovitost je v územním obvodu, kde státní správu katastru nemovitostí ČR vykonává [Katastrální úřad pro Liberecký kraj, Katastrální pracoviště Liberec](#)

Zobrazené údaje mají informativní charakter. Platnost dat k 22.06.2022 07:00.

Informace o pozemku

Parcelní číslo:	16/19
Obec:	Oldřichov v Hájích [564281]
Katastrální území:	Oldřichov v Hájích [710016]
Číslo LV:	176
Výměra [m ²]:	1650
Typ parcely:	Parcela katastru nemovitostí
Mapový list:	
Určení výměry:	Ze souřadnic v S-JTSK
Způsob využití:	dráha
Druh pozemku:	ostatní plocha



Vlastníci, jiní oprávnění

Vlastnické právo	Podíl
Česká republika	
Právo hospodařit s majetkem státu	Podíl
Správa železnic, státní organizace, Dlážděná 1003/7, Nové Město, 11000 Praha 1	

Způsob ochrany nemovitosti

Název
rozsáhlé chráněné území

Seznam BPEJ

Parcela nemá evidované BPEJ.

Omezení vlastnického práva

Nejsou evidována žádná omezení.

Jiné zápisy

Typ
Podán návrh na nařiz.výkonu rozh.zřízením soudc.zástav.práva

📍 Řízení, v rámci kterých byl k nemovitosti zapsán cenový údaj

Nemovitost je v územním obvodu, kde státní správu katastru nemovitostí ČR vykonává [Katastrální úřad pro Liberecký kraj, Katastrální pracoviště Liberec](#)

Zobrazené údaje mají informativní charakter. Platnost dat k 22.06.2022 07:00.

Informace o pozemku

Parcelní číslo:	16/1
Obec:	Oldřichov v Hájích [564281]
Katastrální území:	Oldřichov v Hájích [710016]
Číslo LV:	176
Výměra [m ²]:	125839
Typ parcely:	Parcela katastru nemovitostí
Mapový list:	
Určení výměry:	Ze souřadnic v S-JTSK
Způsob využití:	dráha
Druh pozemku:	ostatní plocha



Vlastníci, jiní oprávnění

Vlastnické právo	Podíl
Česká republika	
Právo hospodařit s majetkem státu	Podíl
Správa železnic, státní organizace, Dlážděná 1003/7, Nové Město, 11000 Praha 1	

Způsob ochrany nemovitosti

Název
rozsáhlé chráněné území

Seznam BPEJ

Parcela nemá evidované BPEJ.

Omezení vlastnického práva

Nejsou evidována žádná omezení.

Jiné zápisy

Nejsou evidovány žádné jiné zápisy.

📍 Řízení, v rámci kterých byl k nemovitosti zapsán cenový údaj

Nemovitost je v územním obvodu, kde státní správu katastru nemovitostí ČR vykonává [Katastrální úřad pro Liberecký kraj, Katastrální pracoviště Liberec](#)

Zobrazené údaje mají informativní charakter. Platnost dat k 22.06.2022 07:00.